



**КОМИТЕТ ИМУЩЕСТВЕННЫХ ОТНОШЕНИЙ  
АДМИНИСТРАЦИИ ПЕРМСКОГО МУНИЦИПАЛЬНОГО ОКРУГА**

**РЕШЕНИЕ**  
о размещении объектов № 2306

Пермский край  
Пермский округ

11.09.2023

Комитет имущественных отношений администрации Пермского муниципального округа разрешает Акционерному обществу «Газпром газораспределение Пермь» (ИНН 5902183841, ОГРН 2125902017723, почтовый адрес: 614000, г. Пермь, ул. Петропавловская, 43)

размещение объекта «газопровод давлением до 1.2 Мпа, для размещения которого не требуется разрешения на строительство»

на землях государственная собственность на которые не разграничена.

на срок 1 год.

Местоположение: Пермский край, Пермский муниципальный округ, п. Лесоучасток 831, ул. Лесная, дом 2.

Приложение: схема предполагаемых к использованию земель или части земельного участка.

Особые условия использования:

1. При размещении объекта учесть параметры ширины проезда улично-дорожной сети, во избежание сужения полосы отвода дороги.
2. Получение разрешения на производство земляных работ.

Заместитель председателя комитета



М.В. Королева

# Схема предполагаемых к использованию земель или части земельного участка

Объект: Газопровод давлением до 1,2 Мпа, для размещения которого не требуется разрешения на строительство

Местоположение: Пермский край, п. Лесоучасток 831, ул. Лесная, дом 2

Площадь земель или части земельного участка, кв.м.: 172

Категория земель: Земли населённых пунктов

Вид разрешенного использования:

Описание границ смежных землепользователей:

От точки н1 до точки н2 - земельный участок с кадастровым номером 59:32:1850001:196

От точки н2 до точки н3 - земли общего пользования








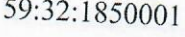
От точки н3 до точки н5 - земельный участок с кадастровым номером 59:32:1850001:402

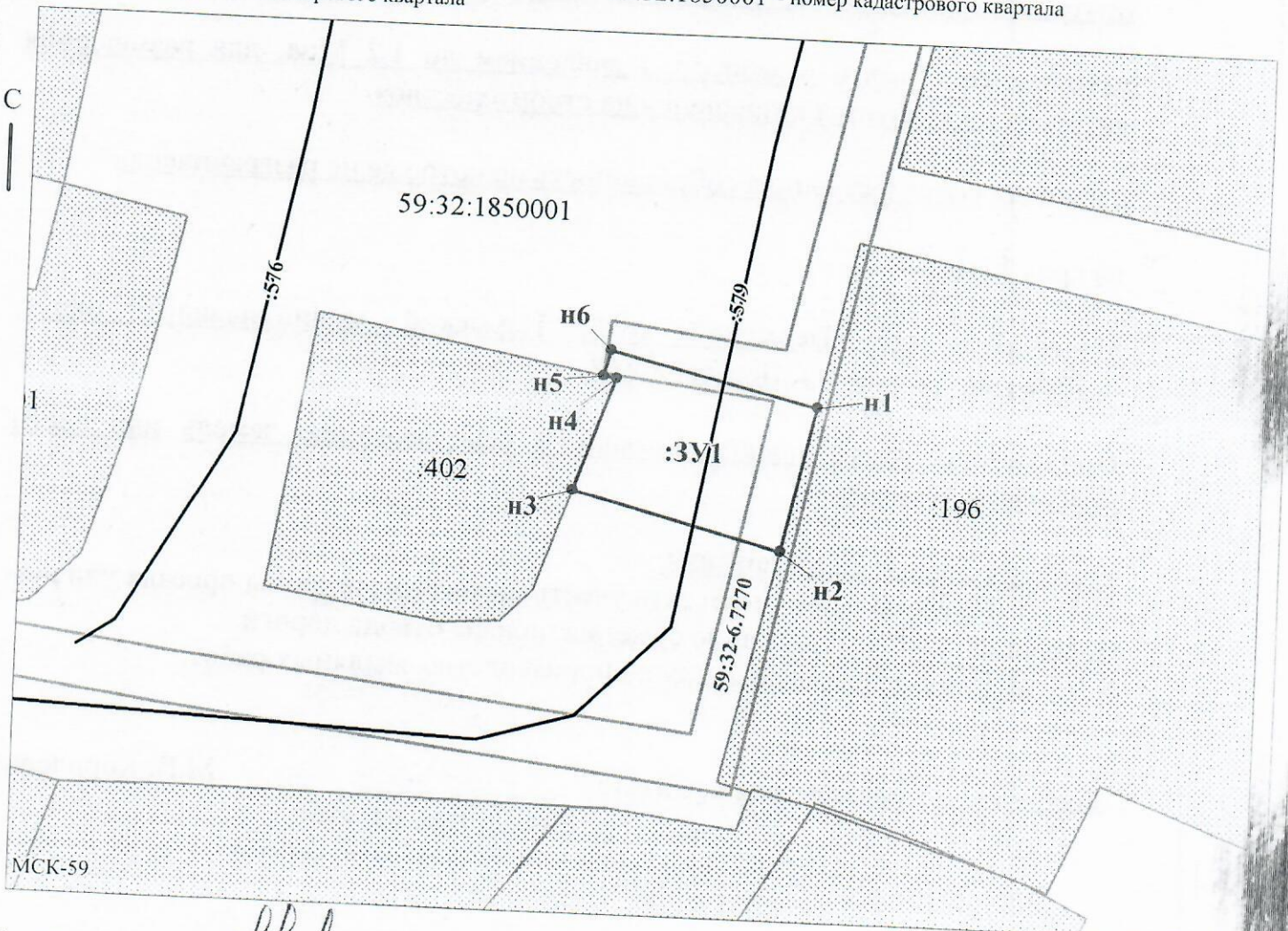
От точки н5 до точки н1 - земли общего пользования


Каталог координат, м

№ точки границы	X	Y
н1	510110.33	2252171.92
н2	510099.54	2252169.55
н3	510103.54	2252153.89
н4	510111.97	2252156.87
н5	510112.15	2252155.90
н6	510114.10	2252156.44
н1	510110.33	2252171.92

### Условные обозначения:

-  - предполагаемый участок земель, на которых планируется размещение объекта
-  :196 - границы и номер земельного участка, сведения о которых внесены в ЕГРН
-  :579 - границы и номер объекта капитального строительства, сведения о которых внесены в ЕГРН
-  - граница кадастрового квартала
-  59:32-6.7270 - зоны с особыми условиями использования территории, сведения о которых внесены в ЕГРН
-  :3У1 - обозначение запрашиваемого земельного участка
-  н1 - характерная точка границ земель или части земельного участка
-  59:32:1850001 - номер кадастрового квартала



Заявитель:  / Пикужева Д.А.  
 МП (подпись, расшифровка подписи)  
 (для юридических лиц и индивидуальных предпринимателей)

Масштаб 1:500